

DELIMITACIÓN DE LAS RESERVAS DE BIOSFERA SIERRA NEVADA DE SANTA MARTA Y CINTURÓN ANDINO

CONTEXTO Y OBJETIVO DEL PROYECTO

Las Reservas de Biosfera -RB- Sierra Nevada de Santa Marta y Cinturón Andino fueron designadas, y reconocidas por la UNESCO, en 1979. En ese entonces, el Gobierno Nacional definió la ubicación de las dos RB basándose en los Parques Nacionales Naturales declarados, a los cuales propuso como las áreas núcleo de las Reservas. Sin embargo, no estableció un límite que definiera la localización y área precisa de cada uno de estos territorios.

Con el propósito de dar cumplimiento a las disposiciones internacionales definidas en el programa Hombre y Biosfera -MaB- de la UNESCO y gestionar de manera efectiva estos territorios, el Ministerio de Ambiente y Desarrollo Sostenible identificó la necesidad de realizar la delimitación y propuesta para la estructura de diálogo regional en torno a las RB, en el marco de la gestión regional del Sistema Nacional Ambiental.

Ubicación	Cauca, Cesar, La Guajira, Huila, Magdalena, Nariño, Tolima, Valle del Cauca.
Actividad	Gestión Territorial
Cliente	Patrimonio Natural
Aliados	Ministerio de Ambiente y Desarrollo Sostenible
Presupuesto	\$134.576.400 pesos colombianos
Años	2012

METODOLOGÍA Y MEDIOS

- Se realizó una caracterización de procesos regionales enfocados al desarrollo sostenible, al igual que la identificación y acercamiento con de actores a nivel nacional, regional y local para la conformación de comités de gestión de las reservas de biosfera.
- Se compiló y analizó la información cartográfica fisicobiótica, socioeconómica, cultural y de ordenación del territorio y se definieron criterios para la delimitación de ambas reservas.
- A partir de los procesos cartográficos realizados y de la verificación de la información en campo, se generaron los mapas a escala 1:100.000.






LOGROS

Las Reservas de Biosfera Sierra nevada de Santa Marta y Cinturón Andino están delimitadas. El Ministerio de Ambiente cuenta con una geodatabase que contiene la información cartográfica correspondiente tanto a los límites como a la localización de los elementos territoriales que hicieron parte de los criterios de delimitación. Además, cuenta con una base de datos de actores territoriales claves para la gestión de estos territorios.



CONTACTOS – ONF Andina

 contacto@onfandina.com
 Carrera 8 # 69-60 – Quinta Camacho
 Bogota D.C. – Colombia
 +57 1 704 15 31 / 755 72 84